

Рис. I. I. Схема работ экспедиции "ПОЛЭКС-Север-82" на первом этапе с 4 по 28 августа

- 4→ аэрометеорологические станции;
- океанографические станции, выполненные НИС "Профессор Зубов";
- океанографические станции, выполненные НИС "Всеволод Березкин";
- подвесные океанографические станции, выполненные в области фронтальной зоны.

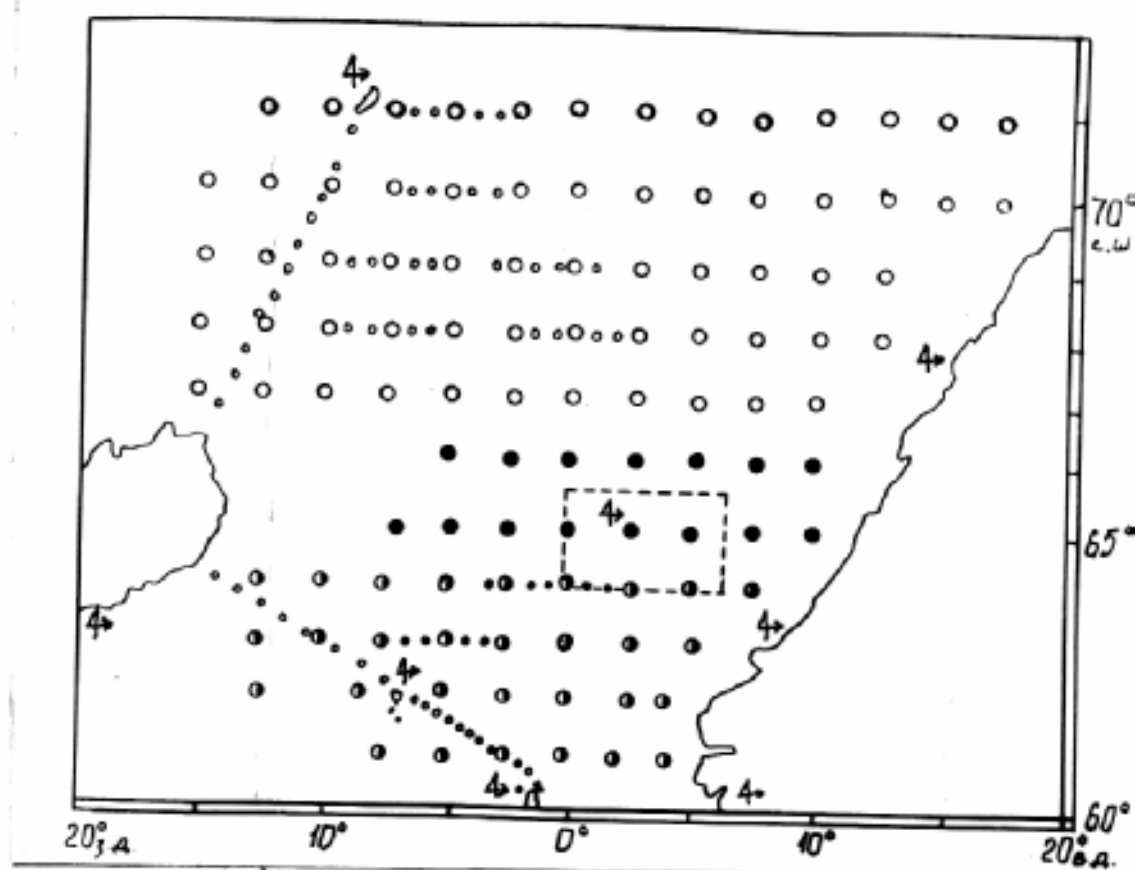


Рис. I.2. Схема работ экспедиции "ПОЛЭКС-Север-82" на втором этапе с 3 сентября по 1 октября

- океанографические станции, выполненные НИС "Профессор Зубов" ;
- ◐ океанографические станции, выполненные НИС "Лев Титов" ;
- океанографические станции, выполненные НИС "Академик Шулейкин".

Остальные обозначения приведены на рис. I.1.

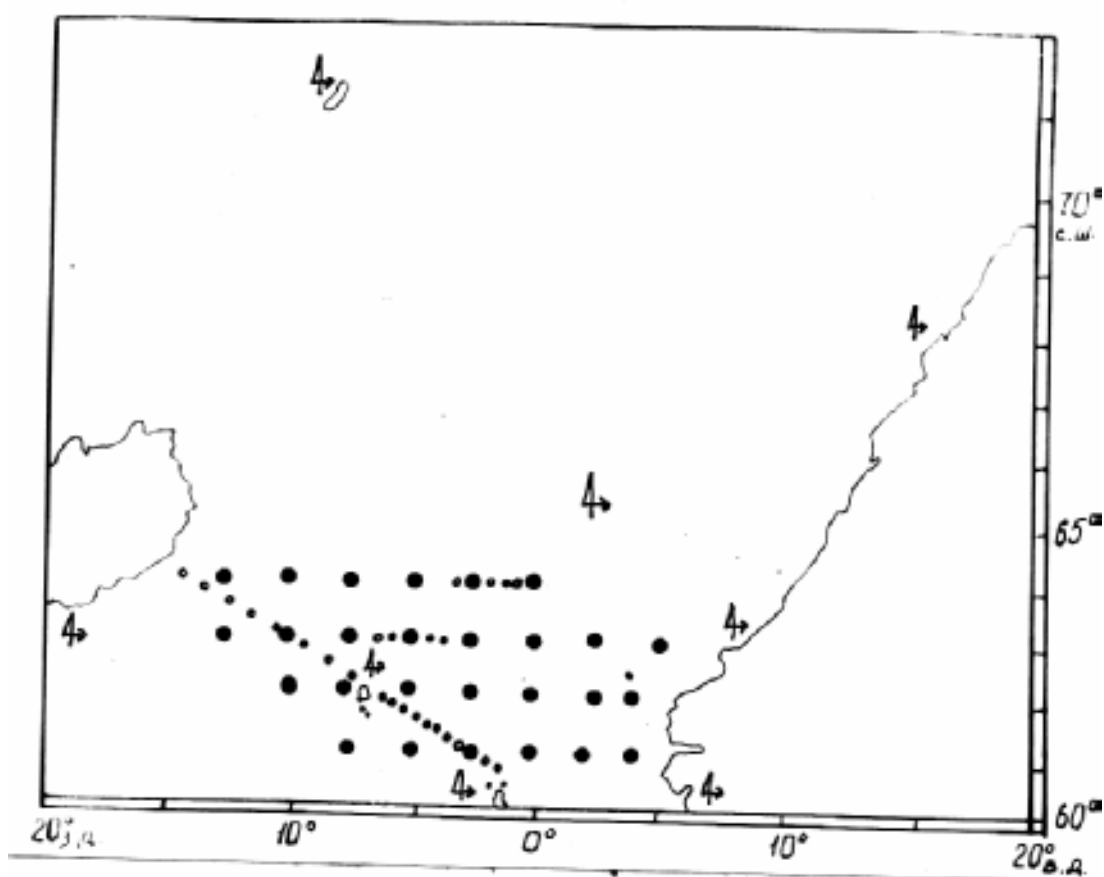


Рис. 1.3. Схема работ экспедиции "ПОЛЭКС-Север-82" на третьем этапе с 1 по 14 октября

- океанографические станции, выполненные НИС "Профессор Зубов";

Остальные обозначения приведены на рис.1.1.

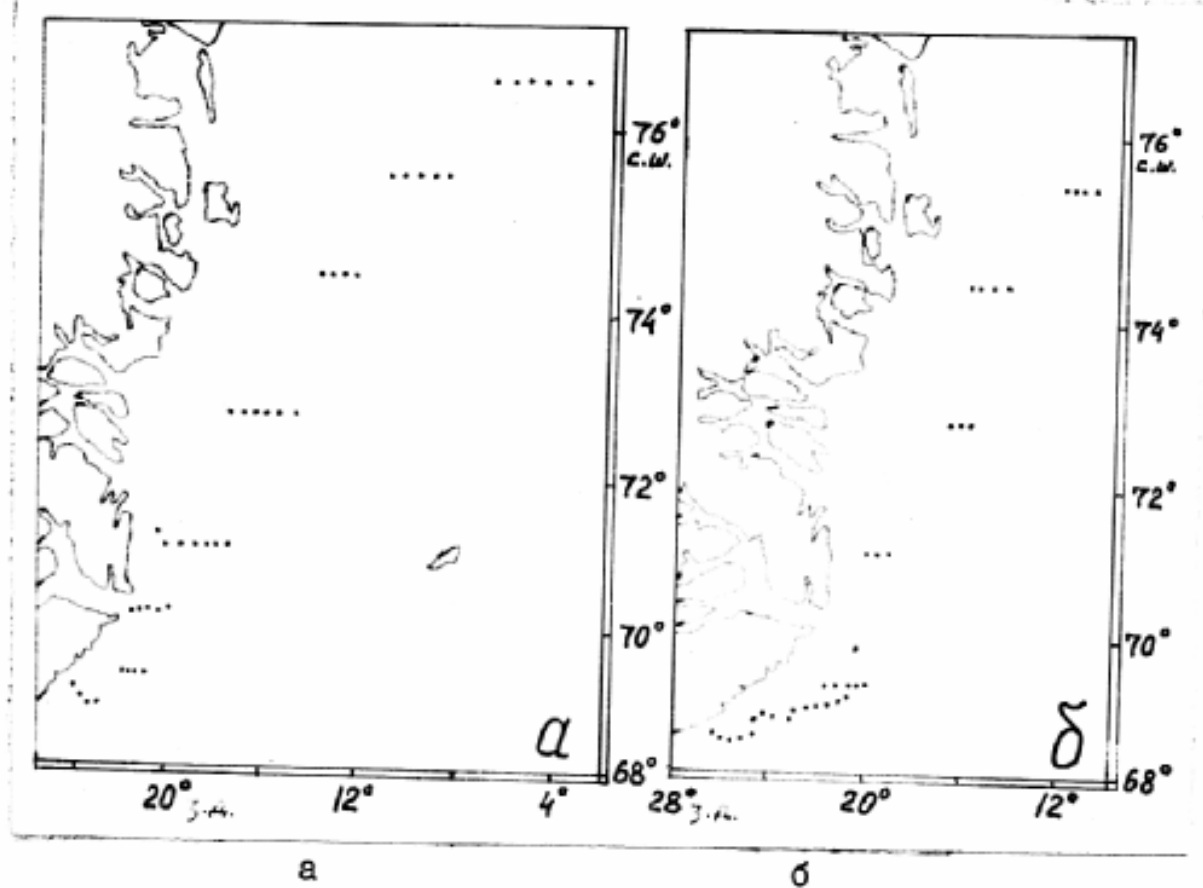


Рис. I.4. Схема работ НИЛ "Отто Шмидт" в 12 рейсе по программе экспедиции "ПОЛЭКС-Север-82"

а. 9-18 сентября

б. 24 сентября - 12 октября.